ΓΕΩΛΟΓΙΚΟΣ ΧΑΡΤΗΣ ΜΕ ΤΙΣ ΘΕΣΕΙΣ ΤΩΝ ΓΕΩΤΕΧΝΙΚΩΝ ΕΡΕΥΝΩΝ
(ΚΛΙΜΑΚΑ 1:100)

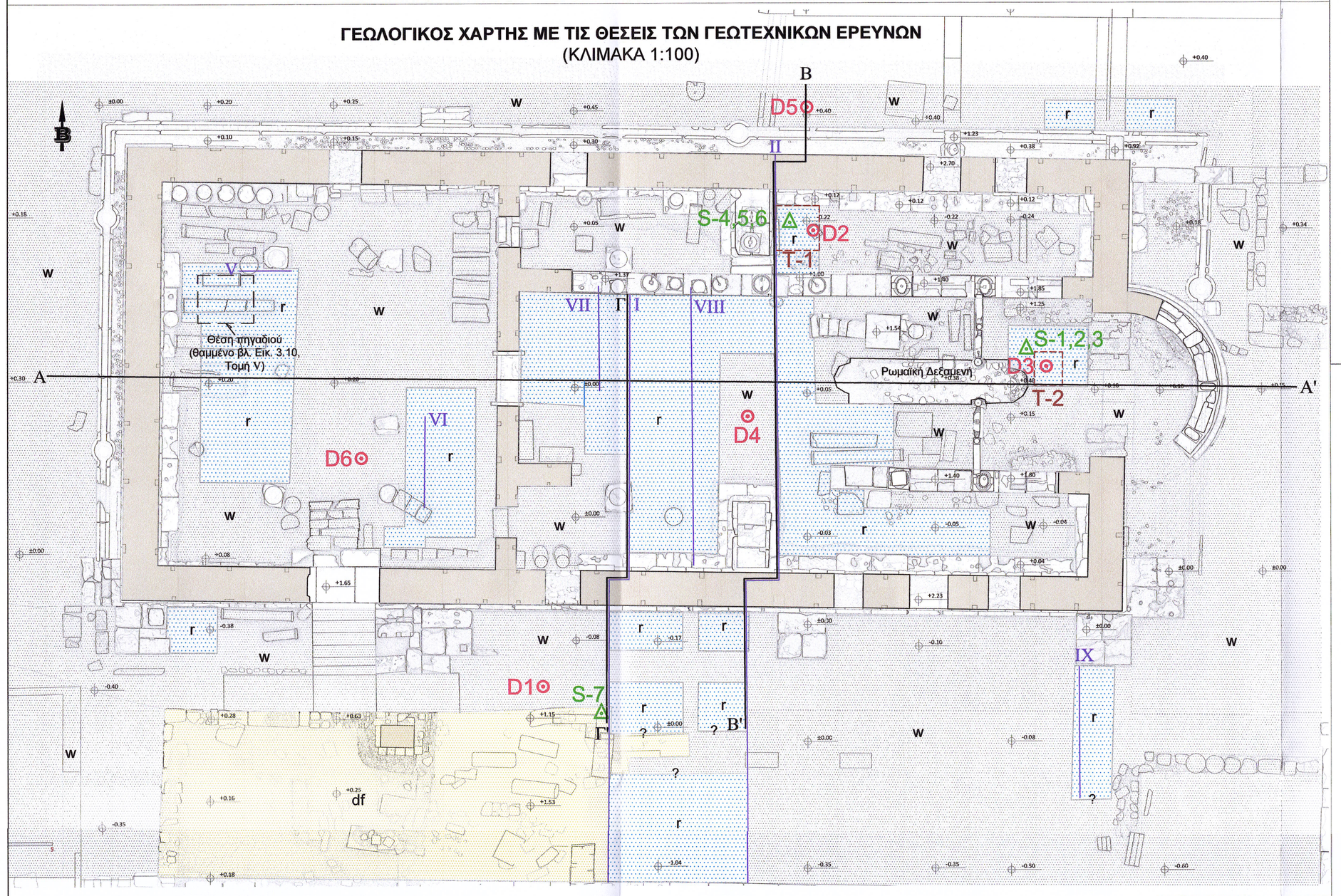

ΓΕΩΤΕΧΝΙΚΕΣ ΠΑΡΑΜΕΤΡΟΙ

Επανεπιχώσεις ανασκαφών (Mallwitz) (r)

Παράμετροι	Εύρος τιμών		Προτεινόμενη Τιμή
Φαινόμενο Βάρος υγρό γ_t (kN/m^3)	15	17	16
Ενεργός συνοχή, c' (kPa)	0	10	5
Ενεργός γωνία διατμητικής αντοχής, φ' (°)	28	30	29
Μέτρο ελαστικότητας, E' (MPa)	3	5	5

Τεχνητές επιχώσεις στο πλαίσιο κατασκευής και λειτουργίας του Αρχαιολογικού χώρου (w)

Παράμετροι	Εύρος τιμών		Προτεινόμενη Τιμή
Φαινόμενο Βάρος υγρό γ_t (kN/m^3)	17	20	18
Ενεργός συνοχή, c' (kPa)	10	20	15
Ενεργός γωνία διατμητικής αντοχής, φ' (°)	30	34	30
Αστράγγυστη διατμητική αντοχή, c_u (kPa)	30	60	40
Μέτρο ελαστικότητας, E' (MPa)	3	8	7

Κατώτερες φυσικές προσχώσεις f(s)

Παράμετροι	Εύρος τιμών		Προτεινόμενη Τιμή
Φαινόμενο Βάρος υγρό γ_t (kN/m^3)	17	20	18
Ενεργός συνοχή, c' (kPa)	5	15	10
Ενεργός γωνία διατμητικής αντοχής, φ' (°)	30	34	32
Μέτρο ελαστικότητας, E' (MPa)	3	10	8

Κατώτερες φυσικές προσχώσεις f(g)

Παράμετροι	Εύρος τιμών		Προτεινόμενη Τιμή
Φαινόμενο Βάρος υγρό γ_t (kN/m^3)	17	21	19
Ενεργός συνοχή, c' (kPa)	5	10	5
Ενεργός γωνία διατμητικής αντοχής, φ' (°)	35	40	36
Μέτρο ελαστικότητας, E' (MPa)	12	18	16

ΤΟΜΗ Α-Α'
(Η αποτύπωση της υφιστάμενης κατάστασης βασίζεται στην τομή Γ-Γ' της Μελέτης Αποκατάστασης)

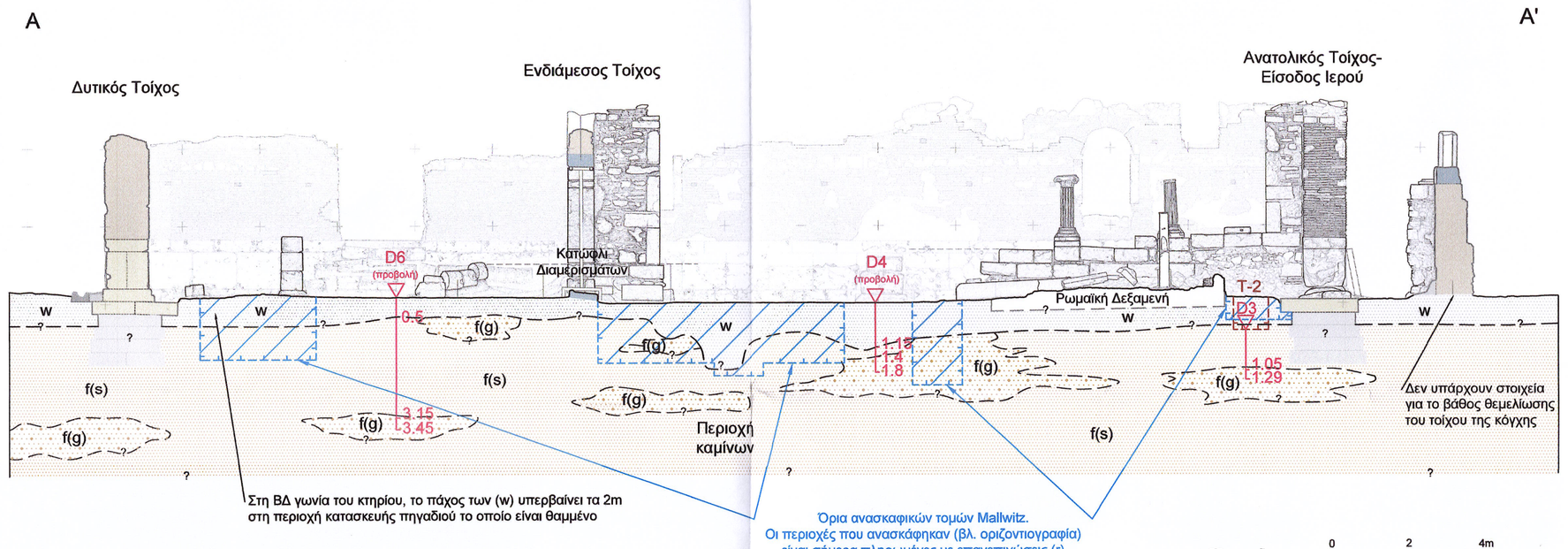

ΤΟΜΗ Β-Β'
(βασισμένη στην τομή II Mallwitz, 1967)

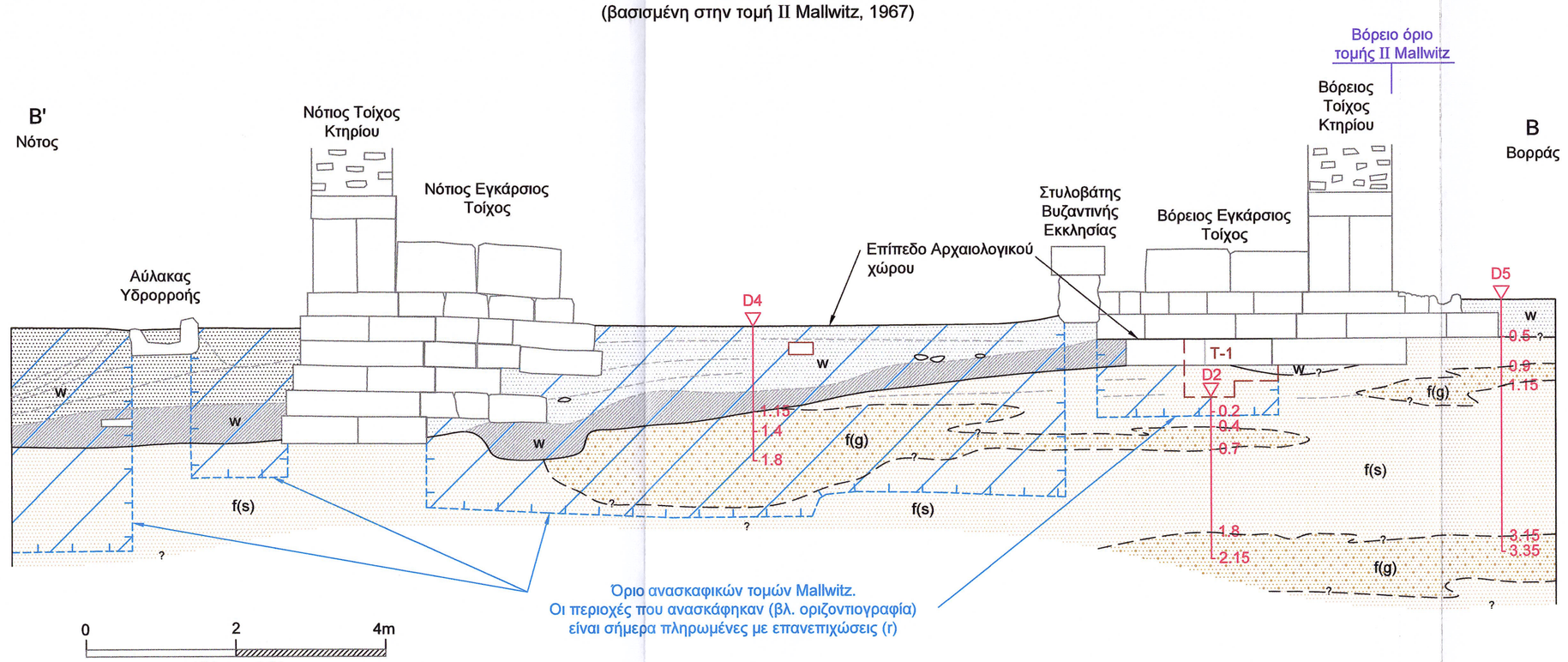

ΤΟΜΗ Γ-Γ'
(βασισμένη στην τομή I Mallwitz, 1967)

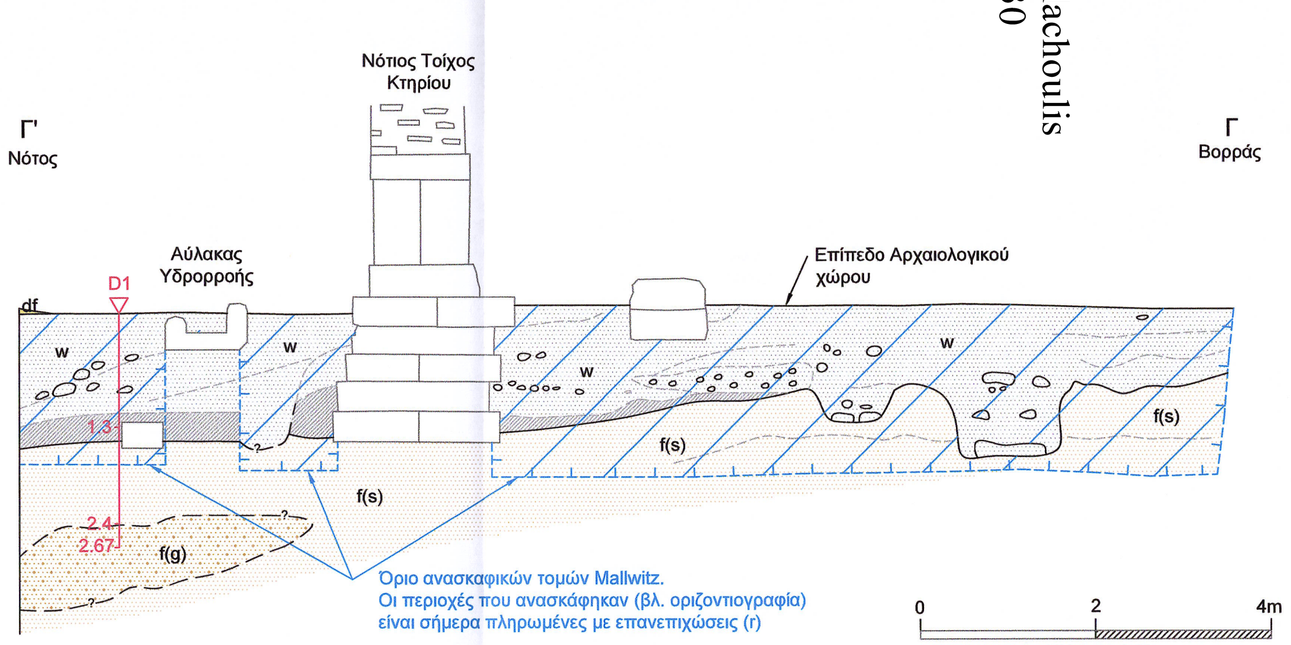

Themistoklis Vlachoulis
02.09.2022 10:30

ΥΠΟΜΝΗΜΑ

Ανώτερες φυσικές προσχώσεις και υλικά καταστροφής του Αρχαιολογικού χώρου. Συνίστανται από ιλυοάμμους με χάλικες, αμμοχαλίκώδη άργιλο, έως και φακούς με αδρομερή υλικά (πλίνθους, δομικούς λίθους κλπ). Περιέχονται σε θέσεις εξωτερικά του κτηρίου που δεν έχει πραγματοποιηθεί πλήρης αφαίρεση των υλικών αυτών από τις ανασκαφικές εργασίες και έχουν πάχος από 20-30cm έως 2m.

Επανεπιχώσεις ανασκαφών (Mallwitz). Συνίστανται από ιλυοάμμους με κυμαινόμενο ποσοστό χαλίκων, που κατά θέσεις ή σε φακούς παρουσιάζονται αυξημένοι (ιλυώδης άμμος με χάλικες έως αμμοχαλικώδης ιλύς). Η κεπή άμμος κυμαίρχει αλλά συναντάται και μέσο-αδρόκοκκη άμμος. Υλικά των ανασκαφών τα οποία επανεπιβάσωσαν τις ανασκαφικές τομές που διανοίχθηκαν από Mallwitz. Το πάχος τους στην περιοχή του κτηρίου κυμαίνεται συνήθως μεταξύ 0,5m και 2m, ενώ τοπικά ξεπερνούν τα 4m (ΒΔ/κό τμήμα κτηρίου στη θέση του πηγαδιού).

Τεχνητές επιχώσεις στο πλαίσιο κατασκευής και λειτουργίας του Αρχαιολογικού χώρου. Αμμώδη, ιλυώδη και αργιλούχα εδαφικά υλικά ανοικτού έως σκούρου καστανού χρώματος και περιέχουν κυμαινόμενο ποσοστό έως φακούς θραυσμάτων / χαλίκων, τόσο ανθρωπογενών υλικών, όπως κεραμικά, οστά, θραύσματα δομικών υλικών, αλλά και φυσικών χαλίκων. Σε τμήμα του κτηρίου, κυρίως στην περιοχή της τομής II-II, στη βάση αυτών των υλικών συναντάται οριζόντας λίγων εκατοστών έως 70-80cm εδαφικού οριζόντα αργιλοαμμώδους σύστασης με υπολείμματα φωτιάς, τα οποία προσδίδουν σκούρο χρωματισμό. Αφορούν προϊστορικές τεχνητές επιχώσεις που διαμόρφωσαν το χώρο του κτηρίου κατά το στάδιο λειτουργίας του, ενώ συναντώνται κατά θέσεις οριζόντες και φακοί φυσικών προσχώσεων, ως κάτωθι, πιθανώς λόγω πλήρωσης με πλημμυρικά υλικά σε κάποιο στάδιο του κτηρίου. Το πάχος τους μεταβάλλεται κατά θέσεις, αλλά γενικά μεγαλώνει εντός κτηρίου από βορρά προς νότο, από πάχος 30-40cm έως 1,5m περίπου. Επί αυτών θεμελιώνονται διάφορα στοιχεία του κτηρίου.

Κατώτερες φυσικές προσχώσεις. Αποτελούνται από υποκίτρινη έως καστανή ΙΛΥΟΑΜΜΟ και λεπτόκοκκη άμμο **[f(s)]**, με διάστρωτους χάλικες και με φακούς ιλυωδών αμμοχάλικων ή χαλικώδους άμμου με ιλύ ή άργιλο **[f(g)]**. Συνιστούν το έδαφος θεμελίωσης του αρχαιολογικού χώρου, ιδιαίτερα του περιμετρικού τοίχου.

Γεωλογικό όριο
Πιθανό γεωλογικό όριο
Επιμέρους στρώσεις από τομές Mallwitz
Θέση εκτέλεσης δοκιμών ελαφριού δυναμικού πενετρομέτρου (DCP) και βάθη οριζόντων (βλ. αντίστοιχο Κεφάλαιο Έκθεσης και Παράρτημα Β).
Θέση λήψης δείγματος
Τομές παρούσας μελέτης (οριζοντιογραφία).
Τομές Mallwitz (οριζοντιογραφία).
Όριο ανασκαφικών τομών Τ-1 και Τ-2, παρούσας μελέτης
Όριο ανασκαφικών τομών Mallwitz

ΑΡΧΑΙΑ ΟΛΥΜΠΙΑ, ΕΛΛΑΔΑ, ΙΕΡΟ ΤΟΥ ΔΙΟΣ
ANTIKES OLYMPIA, GRIECHENLAND, ZEUSHEILIGTUM
ΠΑΡΟΥΣΙΑΣΗ ΤΟΥ ΕΡΓΑΣΤΗΡΙΟΥ ΤΟΥ ΦΕΙΔΙΑ / ΒΑΣΙΛΙΚΗ ΤΗΣ ΟΛΥΜΠΙΑΣ
BAUAUFNAHME DER PHIDIASWERKSTATT / BASILIKA IN OLYMPIA

Τίτλος Μελέτης \ Titel der Studie
ΓΕΩΛΟΓΙΚΕΣ ΚΑΙ ΓΕΩΤΕΧΝΙΚΕΣ ΕΡΕΥΝΕΣ ΚΑΙ ΜΕΛΕΤΕΣ ΓΙΑ ΤΙΣ ΕΡΓΑΣΙΕΣ ΑΠΟΚΑΤΑΣΤΑΣΗΣ ΤΟΥ ΕΡΓΑΣΤΗΡΙΟΥ ΦΕΙΔΙΑ ΣΤΗΝ ΑΡΧΑΙΑ ΟΛΥΜΠΙΑ
GEOLOGISCHE UND GEOTECHNISCHE FORSCHUNG UND STUDIEN FÜR DIE REHABILITATIONSARBEITEN DER PHIDIASWERKSTATT IN ANTIKES OLYMPIA

Είδος Μελέτης \ Art der Studie
ΓΕΩΤΕΧΝΙΚΗ ΜΕΛΕΤΗ
GEOTECHNISCHE STUDIE

Φορέας του Έργου \ Auftraggeber
ΓΕΡΜΑΝΙΚΟ ΑΡΧΑΙΟΛΟΓΙΚΟ ΙΝΣΤΙΤΟΥΤΟ \ DEUTSCHES ARCHÄOLOGISCHES INSTITUT

Κατηγορία Έργου \ Art der Arbeit
ΑΠΟΤΥΠΩΣΗ & ΑΠΟΚΑΤΑΣΤΑΣΗ \ DOKUMENTATION & RESTAURIERUNG

Είδος σχεδίων \ Zeichnungen
ΓΕΩΛΟΓΙΚΑ-ΓΕΩΤΕΧΝΙΚΑ \ GEOLOGISCHE-GEOTECHNISCHE

Είδος μελέτης \ Art der Studie
ΓΕΩΤΕΧΝΙΚΗ ΜΕΛΕΤΗ \ GEOTECHNISCHE STUDIE

Τρόπος σχεδίασης \ Art der Zeichnungen
ΗΛΕΚΤΡΟΝΙΚΗ \ DIGITAL

Θέμα σχεδίου \ Inhalt der Zeichnungen
ΓΕΩΛΟΓΙΚΟΣ ΧΑΡΤΗΣ ΜΕ ΘΕΣΕΙΣ ΕΡΕΥΝΩΝ ΚΑΙ ΓΕΩΛΟΓΙΚΕΣ-ΓΕΩΤΕΧΝΙΚΕΣ ΤΟΜΕΣ Α-Α', Β-Β', Γ-Γ'
GEOLOGISCHE KARTE MIT FORSCHUNGSPOSITIONEN UND GEOLOGISCHE-GEOTECHNISCHE SCHNITTE A-A', B-B', C-C'

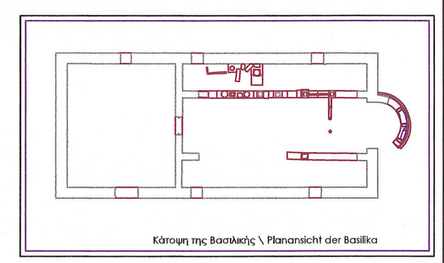

Κλίμακα \ Maßstab
1:100 & 1:50

Α/Α Αρχείου σχεδίων \ Lfd. Nr. des Planarchivs

Έκδοση μελέτης \ Ausgabe der Studie

Αριθμός σχεδίου \ Zeichnung Nummer
Γ-1

Αρχιτεκτονική Μελέτη \ Architektonische Studie
Γερμανικό Αρχαιολογικό Ινστιτούτο
Deutsches Archäologisches Institut
Δρ. Θεμιστοκλής Μπλής — Dr. Themistoklis Bilis
Dr. Αρχιτεκτων Μηχανικός Ε.Μ.Π. / Αναστήλωτής Ε.Μ.Π. — Architekt NTUA

Αρχιτεκτονική & Αρχαιολογική Αποτύπωση - Φωτογραμμετρική Αποτύπωση - Σχεδίαση \ Architektonische - Photogrammetrische Dokumentation - Zeichnungen
Γραφείο Ειδικών Αρχιτεκτονικών Εφαρμογών "ΙΜΑΝΤΟΣΙΣ"
Büro für Spezielle Architektonische Anwendungen "IMANTOSIS"
www.imantosis.gr e-mail: restoration@imantosis.gr
Γιαννούλης Δημήτριος — Giannoulis Dimitrios
Αρχιτέκτων Μηχανικός Ε.Μ.Π. / Αναστήλωτής Ε.Μ.Π. — Architekt NTUA M.Sc.
Καμπουρής Αποστόλης — Kampouris Apostolos
Αρχιτέκτων Μηχανικός Π. Θ. / Αναστήλωτής Ε.Μ.Π. — Architekt Uth M.Sc.

Στατική Μελέτη \ Statische Studie
Γραφείο Στατικών Μελετών Π. Παναγιωτόπουλος & Συνεργάτες
Statisches Designbüro P. Panagiotopoulos & Mitarbeiter
Πολιτικοί Μηχανικοί
Bauingenieure

Σύμβουλοι Εδαφοτεχνικών Συμβάτων \ Berater Bodentechnischer Tragen
ΕΔΑΦΟΣ ΣΥΜΒΟΥΛΟΙ ΜΗΧΑΝΙΚΟΙ Α.Ε.
ΥΠΕΡΙΔΕΙΟΥ 7 – ΧΑΛΑΝΔΡΙ, Τ.Κ. 155 58
ΤΗΛ. 210-2020500 – FAX: 210-2021857
ΑΦΜ 094078181 – ΔΟΥ: ΦΑΕΕ ΑΘΗΝΩΝ
Εδαφος Σύμβουλοι Μηχανικοί Α.Ε.
Edafos Consultants A.G.

Μελέτη Συντήρησης \ Restaurierung Studie
Γερμανικό Αρχαιολογικό Ινστιτούτο
Deutsches Archäologisches Institut
Σωτηρόπουλος Άγγελος — Sotiropoulos A.
M.Sc. Συντηρητής Αρχαιοτήτων — Restaurator

ΕΛΛΗΝΙΚΟΣ ΤΟΠΟΓΡΑΦΙΚΟΣ ΜΗΧΑΝΙΚΟΣ ΑΡΧΙΤΕΚΤΟΝΩΝ ΜΗΧΑΝΙΚΩΝ ΠΕΙΡΑΙΩΣ ΝΗΣΩΝ
ΔΟΥ: Ν. ΣΜΥΡΝΗ
ΑΜ 4, 171 21 Ν. ΣΜΥΡΝΗ

Εγκρίθηκε από το αρχαιολογικό συμβούλιο συνεδρίαση 265/562 / 7-6-21
της 26ης Ιουλ. τροπ.
ΥΠΟΥΡΓΕΙΟ ΠΟΛΙΤΙΣΜΟΥ ΑΘΛΗΤΙΣΜΟΥ ΚΑΙ ΑΘΛΗΤΙΚΗΣ ΑΝΑΠΤΥΞΗΣ
ΓΕΝΙΚΗ ΔΙΕΥΘΥΝΣΗ ΑΡΧΑΙΟΤΗΤΩΝ
Απόφαση.
Ο ΠΡΟΪΣΤΑΜΕΝΟΣ ΤΗΣ ΔΙΕΥΘΥΝΣΗΣ
Αναστάσιος Βλαχούλης
Αρχιτέκτων Μηχανικός με Α' βαθμό